

# Catalogus

Boeken en Kaarten

## Zeil Noord



WATERSPORTMEDIA

**ZEIL NOORD!**

Als je nooit de horizon hebt gezien,  
weet je niet dat er een grens is  
aan je blik.

Arthur Japin

EEN ONTMOETINGSPLEK VOOR ZEILERS  
TUSSEN DEN HELDER EN DE NOORDPOOL

Cure  
WATERSPORTMEDIA

- Nautische informatie delen
- Ervaringen uitwisselen
- Zeilgenoten ontmoeten
- Bestemmingen bespreken
- Nieuwtjes plaatsen en lezen
- Napraten over mooie tochten
- Samen e-books maken
- Video's uitwisselen
- Foto's laten zien
- En desnoods
- Virtuele kroegpraat

## Bestellen van kaarten en boeken voor deelnemers aan Zeil Noord

Deze webshop biedt voor elke geregistreerde gebruiker van Zeil Noord de mogelijkheid om voordelig kaarten en boeken aan te schaffen.

### Korting

De korting op uw totale bestelling bedraagt minimaal 10 % kan oplopen tot 15 % en is afhankelijk van de samenstelling van de bestelling, met uitzondering van de bestelling van een Nederlandstalig boek.

U heeft de mogelijkheid uw bestelling te laten verzenden naar het aangegeven adres. Verzendkosten tot maximaal € 20 zijn dan voor uw rekening.

Daarnaast kunt u ook uw bestelling ophalen op een adres in Amsterdam of Rotterdam.

Amsterdam: L.J. Harri, Rotterdam: Observator Watersport

De procedure:

U vult het formulier in en slaat dit op met als bestandsnaam uw achternaam.

U mailt dit formulier naar Watersportmedia.

Wij sturen u een opdrachtbevestiging.

U betaalt de bestelling.

Wij versturen de bestelling, of u haalt die op.

HET BESTELFORMULIER IS TE DOWNLOADEN OP [WWW.WATERSPORTMEDIA.NET](http://WWW.WATERSPORTMEDIA.NET)  
INVULLEN OF MAILLEN NAAR [BESTELLING@WATERSPORTMEDIA.NET](mailto:BESTELLING@WATERSPORTMEDIA.NET)  
OF FAXEN NAAR 0031 (0)84 -8673303

# Vaarwijzer Scandinavië en de Oostzee

---



René Vleut

Tussen de Noorse fjorden, de Deense eilanden, de Noord-Duitse kust en de Zweedse scheren ligt een gevarieerd en uitdagend vaargebied. Zowel korte dagtochten als lange stukken over volle zee zijn er mogelijk. René Vleut neemt de lezer mee langs zijn favoriete havens en baaien, begeleidt hem langs rotsen en zandbanken, bespreekt de meest economische keuzen voor kaarten en pilots, en geeft informatie over het weer. In deze gids vindt men verder velerlei kaarten voor planning van een tocht, maar bovendien verhalen over smakelijke ontmoetingen en belevenissen in een zeilgebied waar 's zomers de zon nauwelijks ondergaat.

ISBN: 978 90 6410 393 3

€ 49,90

# Vaarwijzer Oostelijke Oostzee

---



René Vleut,


Vaarwijzer Scandinavië en de Oostzee, ook van René Vleut, trokken vele zeilers naar noordelijke wateren. Sinds Polen en de Baltische Staten bij de EU zijn gekomen, neemt de trek naar deze relatief nieuwe vaargebieden nog sterker toe. En niet zonder reden: er valt hier nog ontzettend veel te ontdekken. Een prettig kenmerk van dit vaargebied is dat er mogelijkheden zijn voor zowel een voorzichtige tocht in redelijk beschut water als voor een ambitieus rondje zeezeilen over de oostelijke Oostzee. René Vleut neemt de lezer via de Boddengewässer en langs de Noord-Duitse, Poolse, Litouwse en Letse Oostzeekust. Hij vaart met u door de Golf van Riga, vervolgens naar Tallinn in Estland, om daarna de Finse Golf over te steken naar Helsinki. Via een tweede route vaart de auteur eveneens naar de Finse hoofdstad, maar dan langs de Zweedse oostkust, de Åland-archipel en de Zuid-Finse scheren. Het zal van de weersomstandigheden afhangen of de zeilers het oostelijk rondje Oostzee met de klok mee of tegen de klok in gaan varen. De Vaarwijzer De Oostelijke Oostzee kenmerkt zich door heldere routes, informatie over de belangrijkste – en mooiste – havens en ankerplaatsen en duidelijke kaartjes. Evenals alle andere Hollandia Vaarwijzers is dit boek de aangewezen manier om de kennis en ervaring van een routenier in het vaargebied aan boord te nemen.

ISBN: 978 90 6410 474 9

€ 45,00

# Vaarwijzer De Waddenzee

---



Jan Heuff

De Vaarwijzer De Waddenzee is al tientallen jaren het baken voor alle watersporters die het ingewikkelde vaargebied tussen Den Helder en Sylt bevaren, een klassieker die alle informatie bevat over Waddenhavens en Waddenroutes. Jan Heuff geeft veel praktische tips voor het varen langs de Waddeneilanden, over droogvallen en ankeren, over schip en uitrusting, en over de natuurstatus van het Waddengebied. Kaarten en luchtfoto's maken de navigatie een stuk makkelijker. In aanvulling op de vorige editie heeft Jan Heuff nu ook eigen belevenissen opgenomen. In elke vaarwijzer staan kaders onder het kopje 'Vanuit de kuip' – nu ook in de Vaarwijzer De Waddenzee. In deze nieuwe editie zijn alle recente wijzigingen in de steeds veranderende Waddenzee opgenomen.


ISBN: 978 90 6410 479 4

€ 34,90

# Imray

## Cruising Guide to Germany and Denmark

---



Brian Navin

Now in its third edition, Cruising Guide to Germany and Denmark has been thoroughly revised. The author provides more detailed coverage of the coasts of Mecklenburg and Vorpommern to the Polish border, an area that has seen many changes in the last decade. This new edition is published in full colour. The Baltic is becoming an increasingly attractive cruising destination and this new edition provides excellent coverage of the popular routes in and around the western end.


Covering the North Sea and Baltic coasts of Germany and Denmark, this guide is a companion to North Sea Passage Pilot and Cruising Guide to the Netherlands. It is based on selected routes and provides all the necessary details and plans of ports along them.

Contents: Introduction; Part 1. The North Sea Coasts; 1. The German Bight; 2. The German Frisian coast and the Elbe; 3. The Schleswig-Holstein and Jutland west coasts; 4. The Nord-Ostsee-Kanal and the Eider River; Part 2. The Baltic Coasts; 5. The SW Baltic; 6. The Jutland east coast and the Lille Baelte; 7. The Limfjord; 8. South Fyn and the Store Baelte; 9. South Sjaelland and the Sound; 10. The German Baltic coast and Bornholm (Denmark); Appendix

€ 42,50

# Imray The Baltic Sea

---



## RCC Pilotage Foundation

The nine countries bordering the Baltic Sea offer an immense variety of cruising grounds, peoples and cultures. There are thousands of harbours and innumerable anchorages, and it would take an entire bookshelf, to cover them all in detail. The information contained in this book is therefore selective. It has been chosen for its value both at the planning stages - preparing the yacht, choosing the most suitable route, timing and communications etc - and again on arrival, when a general overview of each individual country is followed by specific harbour information. Where detailed cruising information is readily available - effectively Germany, Denmark, Sweden and Finland - only selected harbours are covered, chosen, with a few exceptions, as fulfilling certain key needs. Where cruising information is more limited - Poland, Kaliningrad, Lithuania, Latvia, Estonia and Russia - many smaller harbours are also featured in detail.

In addition to comprehensive suggestions for further reading (and sources in each country from which they may be ordered) more than 200 websites are listed, again chosen for their relevance both at the planning stage and en route. In order to facilitate the latter, as well as for general communication, details of internet access points are included for most major harbours.

This 3rd edition has been produced by a team from the Royal Cruising Club and contains substantial changes. Coverage of the West Coast of Sweden, the Göta Canal and Gulf of Bothnia has been extended and there is more detailed information on the Baltic states. Throughout there are new plans and photos and the technical data on countries and navigation has been thoroughly revised. Beautiful, secluded anchorages, picturesque canals, bustling marinas, dramatic cities - all await those considering a Baltic cruise.

€57,50

# Imray Norway, Oslo to North Cape and Svalbard

---

Second edition, (2010)



RCC Pilotage Foundation, Judy Lomax

The new revised second edition of Judy Lomax's comprehensive reference to the Norwegian coast. Fully illustrated, mainly with the author's photographs, the work is divided into a general introduction to Norway and eight coastal sections, identifying cruising routes and describing 1,000 island, fjord and mainland harbours and anchorages. The opening chapter includes a section on cruise planning, with detailed information on Norwegian weather and sailing conditions. This second edition contains numerous revisions, additional plans and information on anchorages not included in the first edition.

€ 57,50

# Tornführer Nordseeküste 1 Cuxhaven bis Den Helder

---



Jan Werner

Die Törnführer von Jan Werner zeichnen sich nicht nur durch exakte nautische Daten aus, sondern auch durch eine Fülle von Informationen über Land und Leute, über Geschichte und Kultur. Zahlreiche Farbfotos vermitteln einen ersten Eindruck von den Revieren, detaillierte Übersichts- und Hafенpläne erleichtern die Orientierung. Band 1 des zweibändigen Werkes von Jan Werner über die Nordseeküste behandelt das Revier um Helgoland, die Weser und die Jade, das ostfriesische Wattenmeer mit seinen Inseln, die Ems sowie die holländische Waddenzee mit den Westfriesischen Inseln.

ISBN: 978-3-7688-0608-4

€ 31,50

# Tornführer Nordseeküste 2

## Elbe bis Sylt

---



Jan Werner

Dieser Törnführer beschreibt die Elbe von Hamburg bis Cuxhaven und das Seerevier um Helgoland, das Dithmarscher Wattenmeer von Cuxhaven bis Büsum, die Eider von der Mündung bis zum Nord-Ostsee-Kanal sowie das nordfriesische Wattenmeer mit dem Revier um Husum, den Halligen und den Inseln Amrum, Föhr und Sylt. Der Band wurde vom Autor gründlich überarbeitet und aktualisiert. Die nautischen Angaben basieren nun auf dem neuen, einheitlichen Seekartennull (LAT), zusätzliche informative Fotos ergänzen die exakten und detaillierten Texte zu Gezeitenrevier, Ansteuerungen, Häfen und Ankerplätzen. Zusammen mit dem ersten Band, der die Nordseeküste von Cuxhaven bis Den Helder in den Niederlanden vorstellt, ist damit ein Großteil des europäischen Wattenmeers für den Sportbootfahrer beschrieben, inklusive der Mündungsbereiche der großen Flüsse sowie die küstennahen Kanäle. Die Törnführer von Jan Werner sind das Standardwerk für die Nordsee-küste: unentbehrlich für jeden, der in diesem Revier mit dem Boot unterwegs ist oder einen Nordseetörn plant.

ISBN: 978-3-7688-0644-2

€ 31,50

# Törnführer Ostseeküste 1, Travemünde bis Flensburg

---



Jan Werner

Mit fünf Törnvorschlägen führt Jan Werner in diesem Band den Leser an Schleswig-Holsteins Ostseeküste entlang: Angefangen bei Lübeck, der „Königin der Hanse“, über die Insel Fehmarn zur Kieler Förde und nach Kiel, dem Mekka der Regattasegler aus aller Welt. Weiter geht es zur Eckernförder Bucht und zur idyllischen Schlei. Mit der Flensburger Förde wird ein hervorragendes Segelrevier erreicht, von dem aus sich ein Abstecher nach Dänemark anbietet. Zum Schluss die Wasserwege von der Elbe zur Nordsee: der schnelle Transit auf dem Nord-Ostsee-Kanal und das gemütliche Dahinschippern auf dem Elbe-Lübeck-Kanal. Die anschaulich dargebotenen Informationen über Land und Leute, über Kultur und Geschichte ergänzen die unverzichtbaren nautischen Angaben.

ISBN: 978-3-7688-0990-0

€31,50

# Törnführer Ostseeküste 2, Travemünde bis Stettin

---



Jan Werner

In dem Törnführer „Ostseeküste 2“ begleitet Jan Werner den Leser an die Küste Mecklenburg-Vorpommerns – beginnend mit der Hansestadt Wismar über die Boddengewässer und um die Insel Rügen bis zum Stettiner Haff, durch den Peenestrom, nach Hiddensee und Usedom. Das Kapitel „Abstecher nach Polen“ wurde erweitert, denn die nahe gelegenen polnischen Häfen sind zu attraktiven Zielen geworden. Der Autor beschränkt sich nicht allein auf akkurat recherchierte nautische Angaben. Er vermittelt auch geschichtliches Hintergrundwissen und macht neugierig auf die Fülle von Sehenswürdigkeiten der jeweiligen Region.

ISBN: 978-3-7688-0791-3

€ 31,50

# Törnführer Schweden 1

## Die Westküste mit Trollhättekanal und Vänernersee Südteil

---



Gerti und Harm Claussen

Die Reise im Törnführer SCHWEDEN 1 an der Westküste des Landes entlang beginnt im Öresund, etwa dort, wo Kopenhagen und Malmö sich fast gegenüberliegen. Dann geht es kontinuierlich nordwärts, bis zur norwegischen Grenzstadt Halden.

Das Besondere auf diesem Törn sind zweifellos die Schären, die von Göteborg nach Norden hin die Landschaft prägen. Kein Hochseesegler, der nicht schon; und immer wieder aufs Neue; dem spröden Charme dieser Ferieninseln erlegen wäre. Gerti und Harm Claußen führen den Leser kenntnisreich an der Küste hoch, geleiten ihn sicher durch die Schärenfahrwasser und zum Liegeplatz am Hafen. Die wichtigsten nautischen Daten werden ergänzt durch mehr als 161 zweifarbige Pläne von Gästehäfen und Gebietsübersichten sowie 50 Abbildungen von wichtigen Baken und Leuchttürmen im Törnführer. Darüber hinaus verweisen sie auf schöne, gut anzulaufende Ankerplätze und Naturhäfen (80 Beschreibungen), die am Wege liegen. Dies ist besonders interessant, bieten sie dem Leser doch Zusatzinformationen, ohne die sich der Zugang zu den Häfen schwierig gestalten würde. Ein kompetentes und vor allem brandaktuelles Buch; die Claußens waren mit eigenem Schiff den ganzen Sommer über in ihrem „Hausrevier“ unterwegs, um das Werk auf den neuesten Stand zu bringen, und haben für diese Auflage zusätzlich den Trollhättekanal und den Südteil des Vänernersees bereist und beschrieben.


ISBN: 978-3-7688-0698-5

€ 31,50

# Törnführer Schweden 2

## Südküste - Ostküste

---



Gerti und Harm Claussen

Gerti und Harm Claussen waren wieder mit ihrem Schiff unterwegs: an Schwedens Süd- und Ostküste entlang, mit Abstechern zu den Inseln Öland, dem „Mallorca des Nordens“, und Gotland, der schroffen Schönen. Schließlich durch die Stockholmer Schärengärten in die schwedische Hauptstadt. Die Autoren bieten möglichst zu jeder Hafenbeschreibung auch einen alternativen Naturhafen an. Denn gerade die Naturhäfen sind das Besondere an diesen Küsten, und sie erfreuen sich zunehmender Beliebtheit, wie die Claussens auf ihrer Reise feststellen konnten.

ISBN: 978-3-7688-0728-9

€ 31,50

# Küstenhandbuch Mecklenburg-Vorpommern

---



Michael Brandenburg

Die Häfen, Marinas und Ankerplätze entlang der Mecklenburg-Vorpommerschen Ostseeküste, an den Boddengewässern mit Fischland, Darß und Zingst, den Inseln Hiddensee und Rügen sowie an Strelasund, Greifswalder Bodden, Peenestrom, Achterwasser und Stettiner Haff mit Usedom werden in diesem Küstenhandbuch vorgestellt. An diesem reizvollen und abwechslungsreichen Küstenabschnitt laden auch die alten Hansestädte Wismar, Rostock und Greifswald zu einem Besuch ein. Fotos und Pläne ergänzen die ausführlichen Revierinformationen und geben einen klaren Überblick für die Planung und Durchführung eines Törns.

ISBN: 978-3-89225-236-8

€ 31,50

# Küstenhandbuch Polen und Litauen

---



Jörn Heinrich

Seit dem Beitritt Polens zur EU ist das Revier der polnischen Ostseeküste für den deutschen Wassersport attraktiv geworden. Dieser neue nautische Reiseführer, der die rund 250 Seemeilen lange polnische Ostseeküste mit den rund 50 Häfen sowie das Kurische Haff vorstellt, macht Appetit auf ein Revier, das schnell erreichbar und nautisch interessant ist. In diesem wunderschönen Ostseerevier gibt es zudem noch viel Neues zu entdecken. Anhand von farbigen Plänen und Fotos werden die nautischen Gegebenheiten der historischen Städte Stettin, Kolberg und Danzig sowie zahlreicher kleiner, verträumter Häfen an den Küsten Pommerns und Ostpreußens dargestellt. Die litauischen Häfen von Memel bis Nidden am Kurischen Haff sowie die drei Nothäfen Pillau, Königsberg und Neukuhren im russischen Teil werden in gesonderten Kapiteln beschrieben. Die für den Bootsurlauber wichtigen nautischen Informationen werden durch vielfältige Hinweise auf touristische Attraktionen und Tipps für den Landgang ergänzt.

ISBN: 978-3-89225-511-6

€31,50

# Küstenhandbuch Baltikum mit Südküste Finnland

---



Jörn Heinrich

Dieser neue nautische Reiseführer macht Appetit auf ein Revier, das nun beginnt, aus seinem jahrzehntelangen Dornröschenschlaf zu erwachen. In diesem großartigen Ostseerevier, dessen Ursprünglichkeit und landschaftliche Schönheit eine ständig wachsende Zahl von Yachten anzieht, gibt es viel Neues zu entdecken. Entlang der lettischen Ostseeküste, die von Strandseen und Dünen-gürteln begleitet wird, reihen sich malerische Fischerdörfer und historische Städte aneinander. Ein Besuch der alten lettischen Hansestadt Riga ist zweifellos ein ganz besonderes Highlight, deren wechselvolle Geschichte sich in ihrer architektonischen Vielfalt widerspiegelt. Auch das nördliche Nachbarland Estland lädt mit seiner buchtenreichen, 3794 km langen Ostseeküste, der zahlreiche größere und kleinere Inseln vorgelagert sind, zu Entdeckungstörns ein. Neben der ebenso schönen wie abwechslungsreichen Landschaft ist ein Besuch der Hauptstadt Tallinn ein besonderes Erlebnis. Die Südküste Finnlands ist von hier aus mit einem Tagestörn zu erreichen, und es werden die Häfen von Hango über Helsinki bis Hamina beschrieben. Die für den Bootsurlauber wichtigen nautischen Informationen werden durch vielfältige Hinweise auf touristische Attraktionen und Tipps für den Landgang ergänzt.

ISBN: 978-3-89225-536-9

€31,50

# Revierführer Nordsee

---



Die Nordsee ist eines der interessantesten Reviere für deutsche Bootsurlauber, und dem trägt die grundlegend überarbeitete und erweiterte Neuauflage des Revierführers Nordsee Rechnung. Die wichtigsten Reviere der Nordsee werden detailliert beschrieben: Von Skagen am Skagerrak bis zur Straße von Dover, die Nordseeküsten Englands und Schottlands mit den Orkney- und Shetlandinseln, Norwegen von Mandal bis Trondheim inklusive der Lofoten. Revierbezogen findet der Nutzer Angaben zu Wetter, Gezeiten und Strömung, Entfernungen, Küstenformen, Schifffahrtsvorschriften, Ortung, See- und Revierfunk etc. Der Revierführer schließt die Lücke zwischen Hafenhandbüchern und Yachtpilot.

ISBN: 978-3-88412-440-6

€39,00

# Revierführer Ostsee, einschließlich Skagerrak, Kattegat und Beltsee

---



Dieser Revierführer umfasst Segelanweisungen, Fahrwasserbeschreibungen und Revierinformationen für: Deutsche Küsten • Beltsee und Sund • Kattegat und Limfjord • Skagerrak • schwedische Küste von Falsterbo bis Arholma mit Bornholm, Öland und Gotland • Küsten von Polen, Litauen, Lettland, Estland und Russland mit Kaliningrad und St. Petersburg. Alle wesentlichen Informationen, die ein Sportbootskipper nicht unmittelbar den Seekarten entnehmen kann, sind in diesem Werk für diese Reviere der Ostsee zusammengefasst. Jeweils revierbezogen zusammengestellt sind hier Angaben zu Wetter, Strömungen und Gezeiten, Entfernungen, Fischerei, Küstenformen, Schifffahrtsvorschriften, Sperrgebieten, Ortung, See- und Revierfunk, Betonung, Brückensignalen, Zoll- und Einreisevorschriften, Seenotrettung, Seekarten und nautischer Literatur. Wichtig für den Skipper sind dazu die klaren Segelanweisungen mit der Beschreibung der Fahrwasser und ihrer navigatorischen Besonderheiten, der Küsten-Ansteuerungen und Leuchtfeuer, der Hafen-Ansteuerungen, der Sperr- und Warnggebiete und der Fischzuchtanlagen. Informativ sind hier die zahlreichen Karten, Tabellen und Leuchtturmabbildungen. Dieser Revierführer ist somit ein wichtiges Bindeglied zwischen dem entsprechenden Hafenhandbuch und dem Yachtpilot.

ISBN: 978-3-88412-467-3

€39,90

# Hafenhandbuch Nordsee

---



In diesem im Jahr 2010 neu erstellten Grundwerk wird das Gesamtgebiet der Nordsee jetzt in einem Band zusammengefasst. Beschrieben werden von Fedje nördlich von Bergen an der norwegischen Westküste über die Küsten der südlichen Nordsee bis Lerwick auf den Shetland Islands sowie im Englischen Kanal alle Häfen, die von seegehenden Yachten angelaufen werden können. Die Beschreibung der Sportboothäfen der großen Flussreviere der südlichen Nordsee, auch in Belgien und den Niederlanden, soll das Informationsbedürfnis auch der Wassersportler decken, die mit kleinen Booten bei mäßigem Tiefgang diese außerordentlich reizvollen Reviere näher erkunden wollen. Diese Seegebiete sind enthalten:

ISBN: 978-3-88412-465-9

€47,50

# Hafenhandbuch Ostsee 1

---



Der Band beschreibt die deutschen Ostseehäfen von Lübeck bis Flensburg; die dänischen Häfen an Kleinem und Großem Belt, an der südlichen Küste Jütlands bis Anholt, auf Seeland und den Inseln der dänischen Südsee, auf Bornholm sowie am Sund. Dazu kommen die schwedischen Häfen an der Sundküste von Torekov bis Skåre und an der Südküste von Simrishamn bis Trelleborg.

ISBN: 978-3-88412-358-4

€47,50

# Hafenhandbuch Ostsee 2

---



Der Band beschreibt die dänische Insel Bornholm sowie die schwedische Ostküste von Simrishamn an der Hanö-Bucht bis Grisslehamn am Südeingang des Botnischen Meerbusens mit den Inseln Öland und Gotland, dem schwedischen Schärengarten vor Stockholm und den Mälaren. Dann folgen die Ålandinseln, die Turkuschären und die Südküste Finnlands.

An der Küste Polens werden die Häfen von Swinemünde bis Danzig vorgestellt. Die Küsten der baltischen Staaten Litauen, Lettland und Estland werden beschrieben, gefolgt von den Häfen Neukuhren (Pionerskij) und St. Petersburg

ISBN: 978-3-88412-464-2

€47,50

# Hafenhandbuch Skagerrak & Kattegat

---



Der Band beschreibt im Nordteil Dänemarks die Ostseehäfen von der Insel Anholt bis Skagen an der Nordspitze Jütlands, die Nordseeküste von Skagen bis Thyborøn sowie den Limfjord, jenes reizvolle Gewässer, das mitten durch Jütland Ost- und Nordsee miteinander verbindet. An der schwedischen Westküste werden die Häfen von Arlid am Skälder-viken über Göteborg und Malmö, auf den zahlreichen Schären und weiter bis Strömstad an der Grenze zu Norwegen dargestellt. Die Häfen der Küste Norwegens am Skagerrak werden von Halden über Hankø, von Verdens Ende über Risør bis Lindesnes inklusive eines Abschnittes über den Oslofjord beschrieben.

ISBN: 978-3-88412-386-7

€45,00

# Hafenhandbuch Mecklenburg-Vorpommern und Polen

---



Dieser Band beschreibt die gesamte Küste Mecklenburg-Vorpommerns mit Wismar-Bucht und Rostock, die Gewässer um Rügen, Fischland, Darß und Zingst mit den Boddengewässern, Strelasund und Greifswalder Bodden, sowie Peenestrom, Achterwasser und Kleines Haff. Im zweiten Teil werden die Häfen Polens dargestellt: Am Stettiner Haff von Swinemünde bzw. Dievenow bis Stettin, an der Außenküste von Swinemünde bis zur Halbinsel Hela, an der Danziger Bucht mit Weichselmündung, am Frischen Haff mit Elbing und der Nogatmündung.

ISBN: 978-3-88412-471-0

€45,00

# Göta Kanal erleben, Häfen & Schleusen

---




Schwedens „Blaues Band“ gilt seit Jahrzehnten als Traumtörn für deutsche Fahrtensegler. Wer das geeignete Boot und mindestens vier Wochen Zeit hat, kann eine Rundreise über den Göta kanal verwirklichen. Dabei ist der 80 Seemeilen lange Göta kanal nur ein Segment, aber eben der wichtigste und namensgebende Teil einer von Kiel bis Kiel rund 820 Seemeilen langen Reise. Mit diesem Hafenhandbuch, das über 60 Häfen beschreibt, erhält der Yachtskipper alle notwendigen nautisch-technischen Informationen.

ISBN: 978-3-88412-397-3

€18,00

# Havneguiden 1 Svinesund-Langesund

---




Deze havengids behandelt vrijwel elke haven, maar ook talloze ankerplaatsen en natuurhavens langs deze kust. Per pagina wordt 1 haven of ankerplaats behandeld. Deze bestaat uit een helikopterfoto van de haven of ankerplaats met daarin lijntjes getekend hoe je de betreffende haven of ankerplaats moet binnenlopen. Ook zijn op die manier ondieptes aangegeven. Daaronder staat een kaartje van de haven of ankerplaats met een fotoestel erop waar vanuit de foto is genomen. Een algemene beschrijving, en een maritieme beschrijving van de haven of ankerplaats maakt de pagina compleet. De taal is Noors, maar is dankzij de foto en het kaartje met een beetje taalgevoel redelijk gemakkelijk te ontcijferen. Voor wie de leuke havens of ankerplekjes wil vinden zijn deze gidsen veel waar voor hun geld. Dit deel behandelt de zuidkust van Noorwegen van de Zweedse grens tot Langesund inclusief het Oslofjord

€59,50

# Havneguiden 2 Langesund - Lindesnes

---




Deze havengids behandelt vrijwel elke haven, maar ook talloze ankerplaatsen en natuurhavens langs deze kust. Per pagina wordt 1 haven of ankerplaats behandeld. Deze bestaat uit een helikopterfoto van de haven of ankerplaats met daarin lijntjes getekend hoe je de betreffende haven of ankerplaats moet binnenlopen. Ook zijn op die manier ondieptes aangegeven. Daaronder staat een kaartje van de haven of ankerplaats met een fototoestel erop waar vanuit de foto is genomen. Een algemene beschrijving, en een maritieme beschrijving van de haven of ankerplaats maakt de pagina compleet. De taal is Noors, maar is dankzij de foto en het kaartje met een beetje taalgevoel redelijk gemakkelijk te ontcijferen. Voor wie de leuke havens of ankerplekjes wil vinden zijn deze gidsen veel waar voor hun geld. Dit deel behandelt de zuidkust van Noorwegen van Langesund tot Lindesnes

€59,50

# Havneguiden 3 Lindesnes - Bergen

---




Deze havengids behandelt vrijwel elke haven, maar ook talloze ankerplaatsen en natuurhavens langs deze kust. Per pagina wordt 1 haven of ankerplaats behandeld. Deze bestaat uit een helikopterfoto van de haven of ankerplaats met daarin lijntjes getekend hoe je de betreffende haven of ankerplaats moet binnenlopen. Ook zijn op die manier ondieptes aangegeven. Daaronder staat een kaartje van de haven of ankerplaats met een fototoestel erop waar vanuit de foto is genomen. Een algemene beschrijving, en een maritieme beschrijving van de haven of ankerplaats maakt de pagina compleet. De taal is Noors, maar is dankzij de foto en het kaartje met een beetje taalgevoel redelijk gemakkelijk te ontcijferen. Voor wie de leuke havens of ankerplekjes wil vinden zijn deze gidsen veel waar voor hun geld. Dit deel behandelt de westkust van Noorwegen van Lindesnes tot Bergen

€59,50

# Havneguiden 4 Bergen – Kirkenes

---




Deze havengids behandelt vrijwel elke haven, maar ook talloze ankerplaatsen en natuurhavens langs deze kust. Per pagina wordt 1 haven of ankerplaats behandeld. Deze bestaat uit een helikopterfoto van de haven of ankerplaats met daarin lijntjes getekend hoe je de betreffende haven of ankerplaats moet binnenlopen. Ook zijn op die manier ondieptes aangegeven. Daaronder staat een kaartje van de haven of ankerplaats met een foto toestel erop waar vanuit de foto is genomen. Een algemene beschrijving, en een maritieme beschrijving van de haven of ankerplaats maakt de pagina compleet. De taal is Noors, maar is dankzij de foto en het kaartje met een beetje taalgevoel redelijk gemakkelijk te ontcijferen. Voor wie de leuke havens of ankerplekjes wil vinden zijn deze gidsen veel waar voor hun geld. Dit deel behandelt de west en noordkust van Noorwegen van Bergen tot aan de Russische grens

€ 67,50

# Hamnguiden 5 Göteborg - Svinesund

---



Deze havengids behandelt vrijwel elke haven, maar ook talloze ankerplaatsen en natuurhavens langs deze kust.

Per pagina wordt 1 haven of ankerplaats behandeld. Deze bestaat uit een helikopterfoto van de haven of ankerplaats met daarin lijntjes getekend hoe je de betreffende haven of ankerplaats moet binnenlopen. Ook zijn op die manier ondieptes aangegeven. Daaronder staat een kaartje van de haven of ankerplaats met een fotoestel erop waar vanuit de foto is genomen. Een algemene beschrijving, en een maritieme beschrijving van de haven of ankerplaats maakt de pagina compleet. De taal is Zweeds (of Noors), maar is dankzij de foto en het kaartje met een beetje taalgevoel redelijk gemakkelijk te ontcijferen. Voor wie de leuke havens of ankerplekjes wil vinden zijn deze gidsen veel waar voor hun geld. Dit deel behandelt de west Zweedse scherenkust.

€59,50

# Hafenguide Dänemark und Südwest Schweden

---




Deze havengids behandelt vrijwel elke haven, maar ook talloze ankerplaatsen en natuurhavens langs deze kusten.

Per pagina wordt 1 haven of ankerplaats behandeld. Deze bestaat uit een helikopterfoto van de haven of ankerplaats met daarin lijntjes getekend hoe je de betreffende haven of ankerplaats moet binnenlopen. Ook zijn op die manier ondieptes aangegeven. Daaronder staat een kaartje van de haven of ankerplaats met een fotoestel erop waar vanuit de foto is genomen. Een algemene beschrijving, en een maritieme beschrijving van de haven of ankerplaats maakt de pagina compleet. De taal is Duits (of Zweeds of Noors), maar is dankzij de foto en het kaartje met een beetje taalgevoel redelijk gemakkelijk te ontcijferen. Voor wie de leuke havens of ankerplekjes wil vinden zijn deze gidsen veel waar voor hun geld. Dit deel behandelt Denemarken en de zuidwestkust van Zweden

€ 49,90

# Hamnguiden 7 Söderköping – Skanör, Gotland, Öland en Bornholm

---




Deze havengids behandelt vrijwel elke haven, maar ook talloze ankerplaatsen en natuurhavens langs deze kust.

Per pagina wordt 1 haven of ankerplaats behandeld. Deze bestaat uit een helikopterfoto van de haven of ankerplaats met daarin lijntjes getekend hoe je de betreffende haven of ankerplaats moet binnenlopen. Ook zijn op die manier ondieptes aangegeven. Daaronder staat een kaartje van de haven of ankerplaats met een fototoestel erop waar vanuit de foto is genomen. Een algemene beschrijving, en een maritieme beschrijving van de haven of ankerplaats maakt de pagina compleet. De taal is Zweeds maar is dankzij de foto en het kaartje met een beetje taalgevoel redelijk gemakkelijk te ontcijferen. Voor wie de leuke havens of ankerplekjes wil vinden zijn deze gidsen veel waar voor hun geld. Dit deel behandelt de oost en zuidkust van Zweden, Gotland en Bornholm

€ 67,50

# Hamnguiden 8 Arholma - Söderköping

---




Deze havengids behandelt vrijwel elke haven, maar ook talloze ankerplaatsen en natuurhavens langs deze kust. Per pagina wordt 1 haven of ankerplaats behandeld. Deze bestaat uit een helikopterfoto van de haven of ankerplaats met daarin lijntjes getekend hoe je de betreffende haven of ankerplaats moet binnenlopen. Ook zijn op die manier ondieptes aangegeven. Daaronder staat een kaartje van de haven of ankerplaats met een foto toestel erop waar vanuit de foto is genomen. Een algemene beschrijving, en een maritieme beschrijving van de haven of ankerplaats maakt de pagina compleet. De taal is Zweeds maar is dankzij de foto en het kaartje met een beetje taalgevoel redelijk gemakkelijk te ontcijferen. Voor wie de leuke havens of ankerplekjes wil vinden zijn deze gidsen veel waar voor hun geld. Dit deel behandelt de Stockholmer scheren

€67,50

# Arholma - Landsort and Gotland

---



Lars Hässler, Lars Granath

Wie onder meer ten volle wil genieten van de havens maar vooral natuurhavens en ankerplekkende de Zweedse scheren gebieden rijk zijn, zijn er door het Nautiska Förlaget drie schitterende havengidsen op de markt gebracht. Omdat van elke haven een luchtfoto, en van elke natuurhaven een zeer gedetailleerd kaartje is ingevoegd, zijn deze boeken ook zonder het beheersen van de Zweedse taal heel toegankelijk. Bovendien is dit deel ook in het Engels verkrijgbaar. Dit deel behandelt de Stockholmer scheren en Gotland

Engelse editie ISBN 978-91-89564-44-2

€ 55,00

# Landsort - Skanör, Götakanaal, Vattern en Bornholm

---



Catharina Söderberg, Lars Granath, Jesper Sannel

Engelse editie

Wie onder meer ten volle wil genieten van de havens maar vooral natuurhavens en ankerplekken die de Zweedse scheren gebieden rijk zijn, zijn er door het Nautiska Förlaget drie schitterende havengidsen op de markt gebracht. Omdat van elke haven een luchtfoto, en van elke natuurhaven een zeer gedetailleerd kaartje is ingevoegd, zijn deze boeken ook zonder het beheersen van de Zweedse taal heel toegankelijk. Bovendien is dit deel ook in het Engels verkrijgbaar. Dit deel behandelt de oost en zuidkust van Zweden, het Götakanaal en Bornholm

€ 55,00

# Skanör – Strömstad

---



Dougald Macfie, Lars Granath, Jesper Sannel:

Wie onder meer ten volle wil genieten van de havens maar vooral natuurhavens en ankerplekken die de Zweedse scheren gebieden rijk zijn, zijn er door het Nautiska Förlaget drie schitterende havengidsen op de markt gebracht. Omdat van elke haven een luchtfoto, en van elke natuurhaven een zeer gedetailleerd kaartje is ingevoegd, zijn deze boeken ook zonder het beheersen van de Zweedse taal heel toegankelijk. Dit deel behandelt de westkust van Zweden

Zweedse editie. ISBN 91-89564-1b-2

€ 55,00

# Door de Duitse Bocht

---



René Vleut

E-boek

Iedereen die naar de Oostzee wil varen moet door de Duitse Bocht. De Duitse Bocht is geen gemakkelijk vaarwater, en menig zeiler of motorbootvaarder heeft daar wat spannende uurtjes moeten doorstaan. In dit E boek gaat de auteur in op de vraag hoe je een beetje handig door de Duitse Bocht kunt varen. Gekeken wordt naar welke factoren daarbij een rol spelen, en welke keuzes je daar als schipper bij kunt maken. Speciaal wordt ingegaan op de route terug naar huis als het weer een beetje tegen zit. Duidelijke kaartjes verhelderen het beeld.

ISBN 978-94-91201-01-1

€11,95

# Norwegian Cruising Guide Vol 1+2

---



Phyllis Nickel & John Harries

The original, most complete and most up to date English language guide for mariners to the coast of Norway, Svalbard (Spitsbergen), Bjørnøya (Bear Island) and the west coast of Sweden.

Vol 1: West coast of Schweden; South coast of Norway; West coast of Norway til Kristiansund

Vol 2: West en North coast of Norway (North of Kristiansund) & Svalbard.

ISBN 978-976-952042-4

Als E-boek Vol 1+2: €20,00

Als gedrukt zwart wit boek Vol 1 €35,00; Vol 2 €29,00; Vol 1+2 €55,00

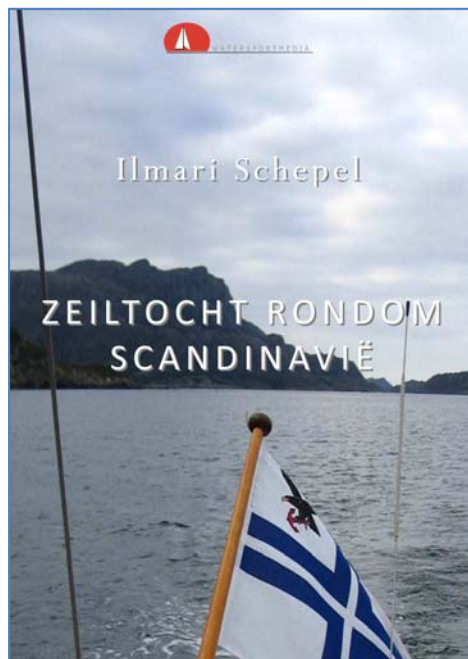
Als full Colour gedrukt boek Vol 1 €60,00; Vol 2 €50,00; Vol 1+2 €99,00

# Lekker lezen in de kuip



# Zeiltocht rondom Scandinavië

---



Ilmari Schepel

De Nederlandse Fin Ilmari Schepel zeilt met zijn negen meter lange 'Ilmatar' vanuit zijn Finse thuishaven als eerste een rondje Scandinavië. Aan boord is ook de Russische opstapper, Adrei Bolov, wiens aanwezigheid een groot voordeel zal blijken te zijn. De reis brengt hem langs, voor Nederlandse zeilers bekende bestemmingen in Denemarken en Noorwegen. Om het rondje te kunnen volbrengen moet Ilmari nog wel door Rusland, waar kanalen en meren de verbinding vormen tussen de de Noordelijke IJszee en St. Petersburg. Schepel is een gewone, maar ervaren zeiler. Toch ondervindt hij de nodige problemen: wat te doen als midden in Rusland de motor als verloren beschouwd moet worden? De contacten met de Russische bevolking zijn leerzaam voor schipper en bemanning. Schepel deelt alle informatie die hij opdeed met de lezer, met links naar andere zeilers die deze tocht maakten.

Alleen verkrijgbaar als e-book.

ISBN: 978-94-91201-00-4


Downloadversie ZeilNoord € 7,95 (via Zeilnoordwinkel)

Downloadversie ZeilNoord Tablisto: € 7,95 (via Zeilnoordwinkel)

Apple Tablisto-versie: € 11,95 (via Tablisto)

# Noorderzon

---



Rob Peters

ZeilNoord deelnemer Rob Peters schreef voor Hollandia een boek over de reis naar de Lofoten, met heel veel prachtige foto's!

De noordelijke wateren van Noorwegen zijn nog nauwelijks ontdekt, maar velen weten: land en zee worden pas écht mooi 'boven Bergen'. Rob en Nienke Peters zeilden relatief onervaren naar de Lofoten. Via puntige teksten en prachtige foto's neemt Rob Peters de lezer mee langs deze fascinerende kust. Met humor en zelfspot beschrijft hij zijn zeilervaringen, de contacten met de Noren, het Noorse landschap en het noordelijke weer. De persoonlijke overwegingen bij zijn keuzes en zijn fascinatie voor het rauwe landen zeeschap, plus de beschrijvingen van onzekerheden, twijfels en ook emotionele hoogtepunten tijdens de tocht, geven dit boek een sterk persoonlijk karakter.

Lezer Henk van der Winden schreef:

*'Heb het boek in een ruk uitgelezen en er van genoten. Wat een goede verteller! Hij neemt je mee op een zeilreis die ieder mens zou willen maken. Hij laat je meegenieten, maar ook meevoelen, mee ontdekken. En omdat hij ook de onzekerheden beschrijft wordt het geloofwaardig en echt. Zo wordt het boek een toegangskaartje tot een wereld waar je als lezer nog niet bent geweest.*

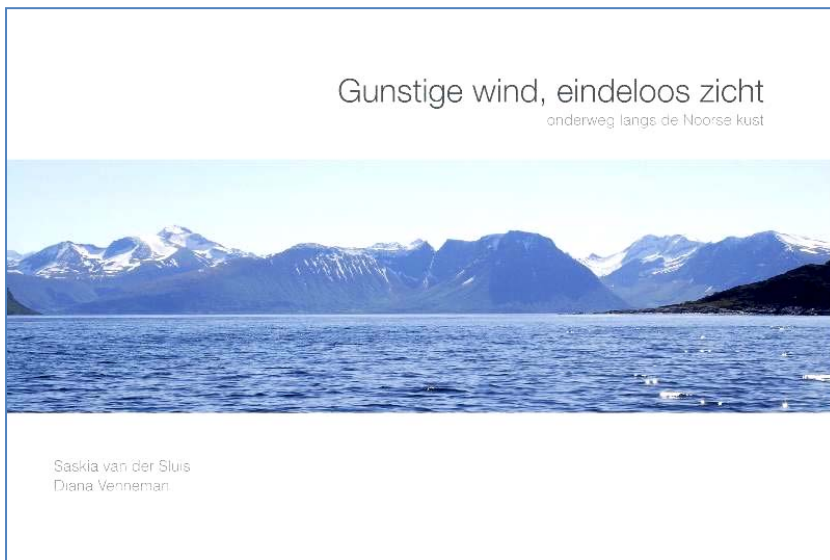
*Voor iedereen die er van droomt om samen alleen te zijn met lucht, wind, water en een verre kust.'*

ISBN: 978 90 6410 498 5

€ 19,95

# Gunstige wind, eindeloos zicht

---



Saskia van der Sluis en Diana Venneman

Al jaren bevaart de “Bør” de kust van Noorwegen. Mooie reizen om het noorderlicht zien. Het enorme verschil tussen het voor en het najaar, broedende vogels en uitlopende bloemen of de eerste sneeuw weer op de bergen. Verschil in licht, middernachtzon of zonsondergangen. Maar ook de hele bijzondere natuurverschijnselen. De Noorse natuur is zo overweldigend dat je foto’s blijft maken. Na zoveel jaar zou dat af moeten gaan nemen, maar het tegendeel is waar. Saskia van der Sluis en Diana Venneman maakten een prachtige boek met beelden en teksten. Het boek vertelt over de Noorse kust, het licht en de emoties. En... het is echt zo, de beelden zijn gewoon zoals de natuur is. Net zo mooi en fascinerend als de reizen zijn.

ISBN 9789081656214

€ 29,50

# BSH Jachtkarten serie Noordzee

---

Om de Duitse kustwateren op de Noordzee te bevaren raden wij de BSH jachtkarten serie aan. Deze kaarten serie sluit aan op de Nederlandse 1800 serie van de Nederlandse Hydrografische dienst. (1812 Waddenzee Oostblad)  
Voor vaartochten naar de Oostzee via het Nord-Ostseekanal (Kieler kanaal) zijn nodig:

\* BSH 3015 Ostfriesische Inseln

\* BSH 3014 Zwischen Elbe- Weser und Helgoland

\* BSH 3009 Nord-Ostseekanal und Eider (eventueel)

Eventueel aangevuld met de Imray C26 Kaart IJmuiden to die Elbe, als overzeiler voor de Duitse Bocht

Voor vaartochten vanaf Helgoland naar het noorden is nodig: \* BSH 3013 Nordfriesische Inseln

Deze jachtkarten serie sluit aan op Delius Klasing serie 6 jachtkarten set: Limfjord-Skagerrak, Dänische Nordseeküste



Kaarten in map met plastic-hoes

BSH 3015 Ostfriesische Inseln

€ 67,00

BSH 3011 Die Weser bis Bremen

€ 67,00

BSH 3014 Zwischen Elbe- Weser und Helgoland

€ 67,00

BSH 3010 Die elbe bis Hamburg

€ 67,00

BSH 3013 Nordfriesische Inseln

€ 67,00

BSH 3009 Nord-Ostseekanal und Eider

€ 47,00

BSH 3012 Die Ems von Borkum bis zum Küstenkanal

€ 67,00

Imray C 26 IJmuiden to die Elbe

€ 26,50

# NV Verlag jachtkarten, serie Oostzee

---

Om de Oostzee te bevaren raden we de jachtkarten serie van de NV Verlag aan. Deze serie bevat een groot deel van de Oostzee, en blinkt uit in zijn heldere vormgeving. Er wordt er een CD-rom met het navigatie programma Maptech meegeleverd, waardoor met deze serie ook elektronisch op de laptop genavigeerd kan worden. Bovendien zit er een boekje met havenbeschrijvingen bij.

Wie voor het eerst naar de Oostzee wil varen raden we ten zeerste aan de Kombikoffer met de series 1 t/m 4 aan te schaffen. Dit levert een prijsvoordeel van € 82,40 op.



In plastic hoes, inclusief CD-rom met kaartprogramma en elektronische kaarten voor op de laptop, inclusief boekje met havenbeschrijvingen. (ook te gebruiken op WINGPS)

NV Sportschiffahrtskarten serie 1: Rund Fünen – Kieler Bucht

2 overzeilers, 24 kaarten en detailkaarten .

€ 79,80

NV Sportschiffahrtskarten serie 2: Lübecker Bucht- Bornholm-Kopenhagen

7 overzeilers, 18 kaarten en detailkaarten .

€ 79,80

NV Sportschiffahrtskarten serie 3: Samsø-Sund-Kattegat

4 overzeilers, 12 kaarten en detailkaarten .

€ 59,80

NV Sportschiffahrtskarten serie 4: Rund Rügen-Boddengewässer-Stettin

4 overzeilers, 11 kaarten en detailkaarten

€ 59,80

NV Sportschiffahrtskarten serie 1 t/m 4 Kombikoffer: Die Ostsee van Skagen bis Bornholm

De serie 1 t/m 4 in een handige koffer met aanzienlijk prijsvoordeel

€ 198,00

NV Sportschiffahrtskarten serie 5: Schwedische westküste

2 overzeilers, 35 kaarten en detailkaarten .

€ 89,80

NV Sportschiffahrtskarten serie 6: Polen-Litauen-Lettland

9 overzeilers, 9 kaarten en detailkaarten .. Deze serie sluit in het noorden aan op Estlandse jachtkarten serie

€ 89,80

NV Sportschiffahrtskarten binnen: Göta kanal- Trolhätte kanal + Passage Vattern-Vänern

€ 89,80

# Delius Klasing jachtkaarten, serie Oostzee

---



Voor grote gebieden van de Oostzee kan ook voor Sportbootkarten serie van Delius Klasing gekozen worden. Ook deze kaarten blinken uit in heldere vormgeving. Er wordt een boekje met havenbeschrijvingen bijgeleverd, maar een elektronische versie voor de laptop/kaartplotter moet apart worden gekocht

Delius Klasing Sportbootkarten serie 1: Kieler Bucht und rund Fünen

2 overzeilers en 35 kaarten of detailkaarten in plastic hoes, met bijbehorend boekje met 158 havenplannen  
€ 69,90

Delius Klasing Sportbootkarten serie 2: Mecklenburg Vorpommern-Bornholm

5 overzeilers en 25 kaarten of detailkaarten in plastic hoes, met bijbehorend boekje met 115 havenplannen  
€ 54,90

Delius Klasing Sportbootkarten serie 3: Westküste Schweden

3 overzeilers en 31 kaarten of detailkaarten in plastic hoes, met bijbehorend boekje met 60 havenplannen  
€ 69,90

Delius Klasing Sportbootkarten serie 4: Großer Belt bis Bornholm

4 overzeilers en 36 kaarten of detailkaarten in plastic hoes, met bijbehorend boekje met 114 havenplannen  
€ 69,90

Delius Klasing Sportbootkarten serie 5: Kattegat

6 overzeilers en 28 kaarten of detailkaarten in plastic hoes, met bijbehorend boekje met 68 havenplannen  
€ 54,90

Delius Klasing Sportbootkarten serie 6: Limfjord-Skagerrak-Dänische Nordseeküste

4 overzeilers en 22 kaarten of detailkaarten in plastic hoes, met bijbehorend boekje met 56 havenplannen  
€ 54,90

Delius Klasing Sportbootkarten serie 11: Ostküste Schweden 1

5 overzeilers en 34 kaarten of detailkaarten in plastic hoes, met bijbehorend boekje met 50 havenplannen  
€ 99,90

Delius Klasing Sportbootkarten serie 12: Ostküste Schweden 2

4 overzeilers en 62 kaarten of detailkaarten in plastic hoes, met bijbehorend boekje met 62 havenplannen  
€ 119,90

# C-map Kystatlas, Noorse kust

---



## KystAtlas Strømstad-Lista

Map met ringband met 80-100 kaarten of detailkaarten. Duidelijk kaartbeeld met boeien in kleur en ook landinformatie. Kaartenmap is niet watervast

€ 179,50

## KystAtlas Lista-Stord

Map met ringband met 80-100 kaarten of detailkaarten. Duidelijk kaartbeeld met boeien in kleur en ook landinformatie. Kaartenmap is niet watervast

€ 179,50

## KystAtlas Stord-Sula

Map met ringband met 80-100 kaarten of detailkaarten. Duidelijk kaartbeeld met boeien in kleur en ook landinformatie. Kaartenmap is niet watervast

€ 179,50

## KystAtlas Sula-Stad

Map met ringband met 80-100 kaarten of detailkaarten. Duidelijk kaartbeeld met boeien in kleur en ook landinformatie. Kaartenmap is niet watervast

€ 179,50

## KystAtlas Stad-Kristiansund

Map met ringband met 80-100 kaarten of detailkaarten. Duidelijk kaartbeeld met boeien in kleur en ook landinformatie. Kaartenmap is niet watervast

€ 179,50

# Ugland Båtsportkart, Noorse kust

---

Kaartenserie in handige plasticmap. Boeien zijn niet in kleur en moeilijk te onderscheiden in het kaartbeeld.



Ugland Båtsportkart A: Oslo-Slangetangen

Ugland Båtsportkart B: Strømstad (Hvaler)-Mefjorden

Ugland Båtsportkart C: Sandefjord-Porsgrunn-Torungenfyr

Ugland Båtsportkart D: Torungenfyr-Lindesnes

Ugland Båtsportkart E: Lindesnes-Kolnesholmane/Tananger

Ugland Båtsportkart G: Stavanger-Ryfylkes

Ugland Båtsportkart H: Utsira-Stjernarøyane-Sauda

Ugland Båtsportkart J: Haugesund-Langenuen

Ugland Båtsportkart K: Ølen-Bjørnafjorden-Norheimsund

Ugland Båtsportkart L: Selbjørnsfjorden-Bergen

Ugland Båtsportkart M: Bergen-Sognesjøen

Ugland Båtsportkart N: Ytre Sula-Værøy-Dalsfjorden

Ugland Båtsportkart O: Stavenes-Sunnfjord-Florø

Ugland Båtsportkart P: Frøysjøen-Stad

Ugland Båtsportkart Q: Stad-Ålesund

Ugland Båtsportkart R: Ålesund-Molde

Ugland Båtsportkart S: Molde-Kristiansund

Ugland Båtsportkart T: Kristiansund-Smøla

Ugland Båtsportkart U: Frøya-Hitra


Ugland Båtsportkart V: Hitra-Trondheim

Ugland Båtsportkart W: Trondheim-Steinkjer

Per set € 62,50

# Sjöfartsverket Båtsportkorten, Zweedse kust

---



## Båtsportkort Västkusten Norra

Kaartenmap in ringband in handig formaat en in plastic hoes, met 13-24 pagina's dubbelzijdig gedrukte kaarten pagina's op waterbestendig papier  
€ 49,50

## Båtsportkort Västkusten Södra

Kaartenmap in ringband in handig formaat en in plastic hoes, met 13-24 pagina's dubbelzijdig gedrukte kaarten pagina's op waterbestendig papier  
€ 55,00

## Båtsportkort Ostkusten

Kaartenmap in ringband in handig formaat en in plastic hoes, met 13-24 pagina's dubbelzijdig gedrukte kaarten pagina's op waterbestendig papier  
€ 68,00

## Båtsportkort Strockholm Södra

Kaartenmap in ringband in handig formaat en in plastic hoes, met 13-24 pagina's dubbelzijdig gedrukte kaarten pagina's op waterbestendig papier  
€ 66,00

## Båtsportkort Strockholm Mellersta

Kaartenmap in ringband in handig formaat en in plastic hoes, met 13-24 pagina's dubbelzijdig gedrukte kaarten pagina's op waterbestendig papier  
€ 66,00

## Båtsportkort Strockholm Norra

Kaartenmap in ringband in handig formaat en in plastic hoes, met 13-24 pagina's dubbelzijdig gedrukte kaarten pagina's op waterbestendig papier  
€ 66,00

## Båtsportkort Bottenhavet Södra

Kaartenmap in ringband in handig formaat en in plastic hoes, met 13-24 pagina's dubbelzijdig gedrukte kaarten pagina's op waterbestendig papier  
€ 49,50

## Båtsportkort Bottenhavet Norra

Kaartenmap in ringband in handig formaat en in plastic hoes, met 13-24 pagina's dubbelzijdig gedrukte kaarten pagina's op waterbestendig papier  
€ 49,50

## Båtsportkort Mälaren

Kaartenmap in ringband in handig formaat en in plastic hoes, met 13-24 pagina's dubbelzijdig gedrukte kaarten pagina's op waterbestendig papier  
€ 45,00

# Jachtkaartenserie, Finse kust

---



Serie A : Viipuri-Helsinki

Ringband map met 68 pagina's kaarten in plastic hoes

€ 69,50

Serie B: Helsinki-Parainen

Ringband map met 68 pagina's kaarten in plastic hoes

€ 69,50

Serie C: Åland Islands

Ringband map met 68 pagina's kaarten in plastic hoes

€ 69,50

Serie D: Sea of Archipelago

Ringband map met 68 pagina's kaarten in plastic hoes

€ 69,50

Serie E: Sea of Bothnia

Ringband map met 68 pagina's kaarten in plastic hoes

€ 62,50

Serie F: The Quark

Ringband map met 68 pagina's kaarten in plastic hoes

€ 62,50


Serie G: Bay of Bothnia

Ringband map met 68 pagina's kaarten in plastic hoes

€ 62,50

# Estlandse jachtkaartenserie

---



Estonian sea chart series, vol 1. Gulf of Finland from Narva – Paldiski  
€ 89,00

Charts of Estonia, part 2. From Osmussaar to Saarenmaa.  
€ 89,00

Estonian sea chart series, vol 3. From Saaremaa to Ruhnu  
€ 89,00